

COMMUNE DU TREVOUX

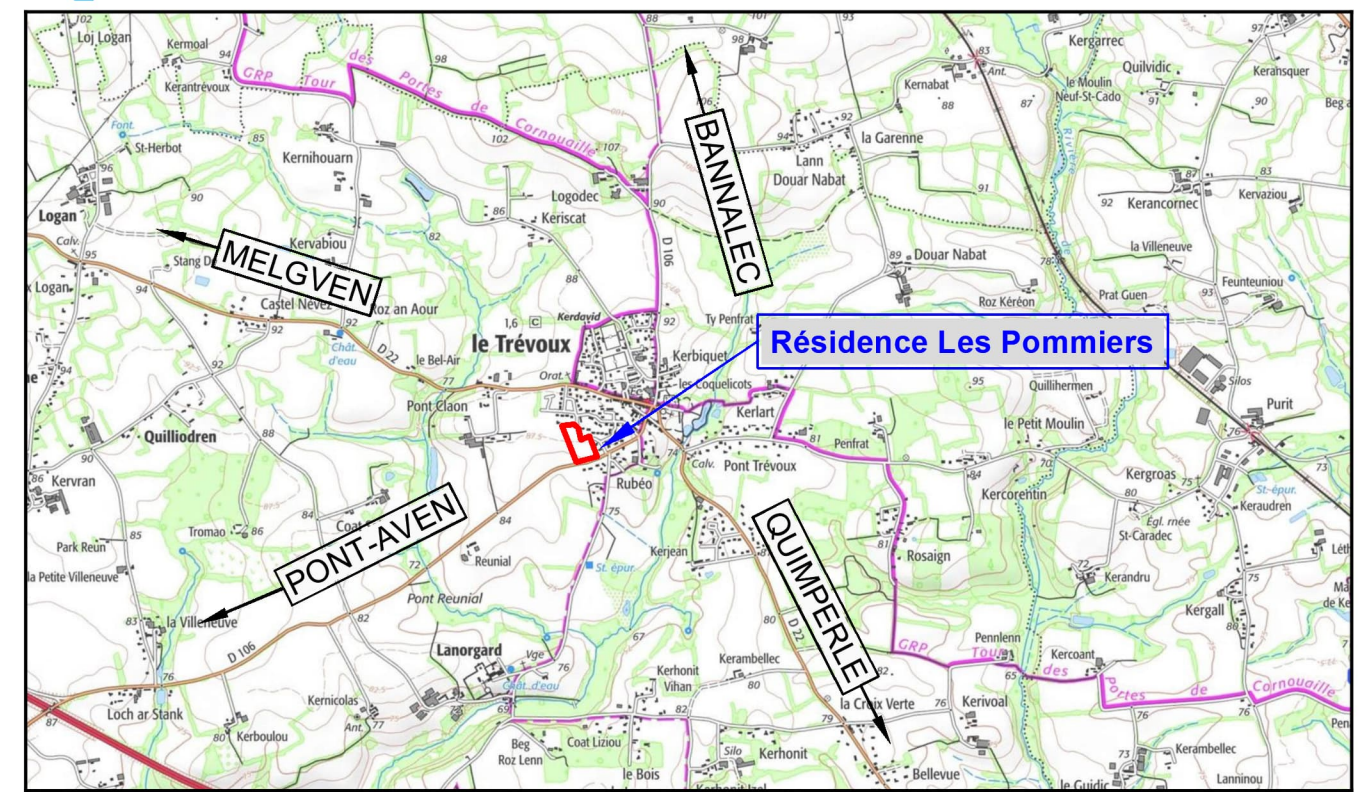
Résidence Les Pommiers

PLAN DE VENTE



Commune du Trévoux
2 rue de Bannalec
29380 LE TREVOUX
TEL. 02 98 71 86 69

LOT 19



Echelle : 1 / 20000
Projection : RGF93 Lambert 93
Édité le : 27-07-2023 17:20 (UTC + 1)
Édité par : SELAS QUARTA
Commune : Le Trévoux (29)
0 200 600m

COMMUNE DU TREVOUX
2 Rue de Bannalec - 29380 LE TREVOUX

TEL : 02.98.71.86.69

**MAITRE
D'OUVRAGE**

AGPU
Les Quatre Chemins de Kerabus - 56680 PLOUHINEC

TEL : 06.20.05.83.01

**PAYSAGE
URBANISME**

ECR environnement
130 Rue Paul Emile Victor - 29470 PLOUGASTEL DAULAS

TEL : 02.98.46.34.32

**MAITRE
D'OEUVRE**

Quarta Quimper
112 Boulevard de Creac'h Gwen - 29000 QUIMPER

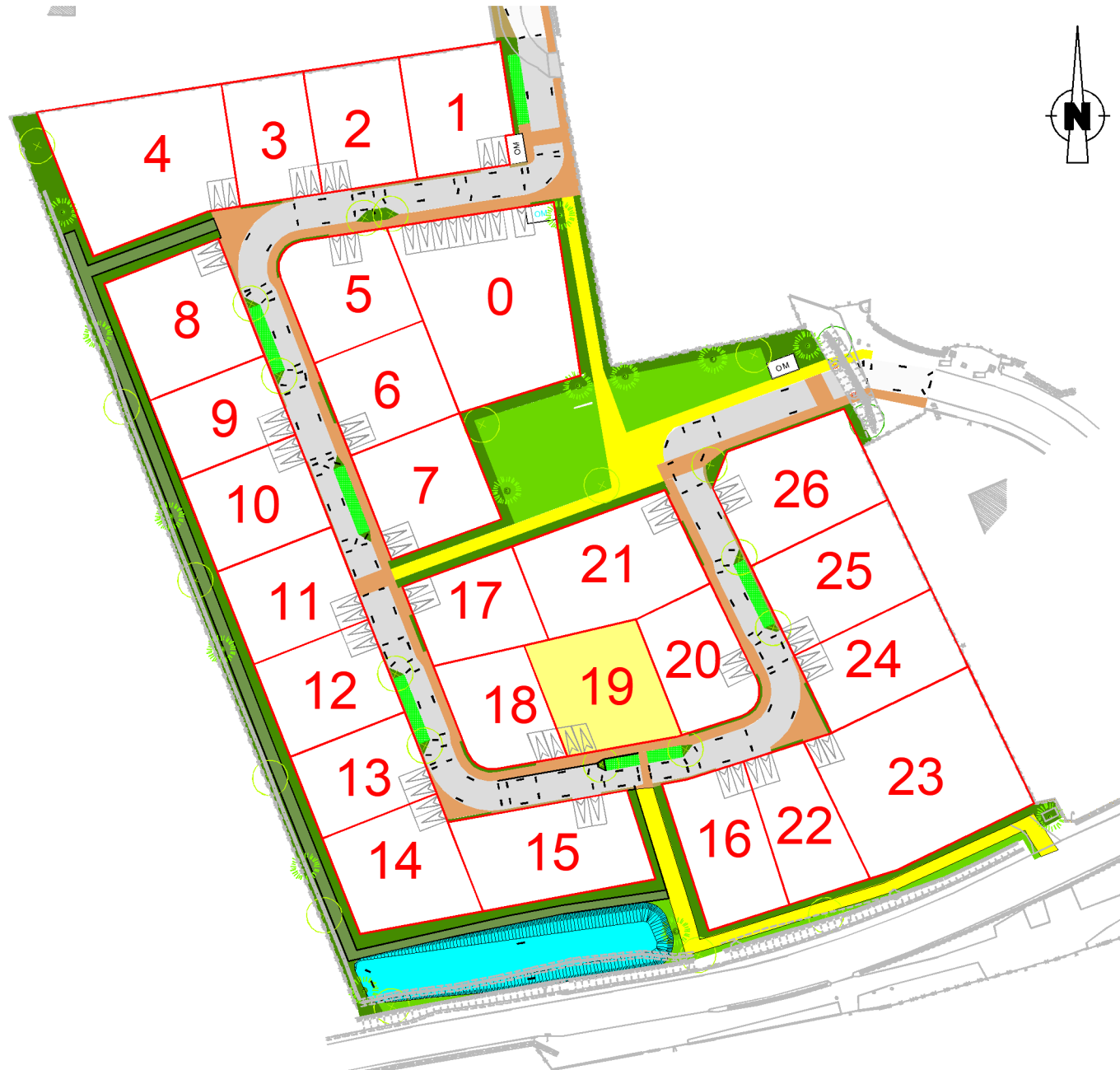
TEL : 02.97.21.06.21

**GEOMETRES
EXPERTS**

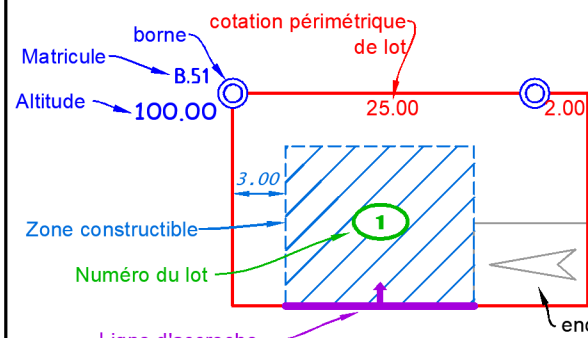


PLAN D' ENSEMBLE FIGURATIF
Commune du TREVOUX

Résidence Les Pommiers



| LEGENDE | |
|---|------------------------------------|
| Abréviations diverses | Végétation |
| OM : Ordures Ménagères | Arbres existants |
| SP max : Surface Plancher maximale | Arbres à planter |
| | Cépées |
| Topographie | Enrobé noir |
| Courbe de niveau | Enrobé Goasq ou coloré |
| Talus existant | Sable naturel |
| Fossé existant | Surface plantée |
| 65.00 Altitude TN | Ensemencement |
| enclave de stationnement privée non close | Chemin 0/31,5 |
| | Terre-pierre |
| | Réseaux (PROJET) |
| | Coffret de branchement EU |
| | Regard réseau EU |
| | Coffret de branchement EP |
| | Regard réseau EP |
| | Citerneau AEP |
| | Citerneau ou branchement téléphone |
| | Coffret électrique |
| | Transformateur |
| | PI |
| | Poteau incendie |



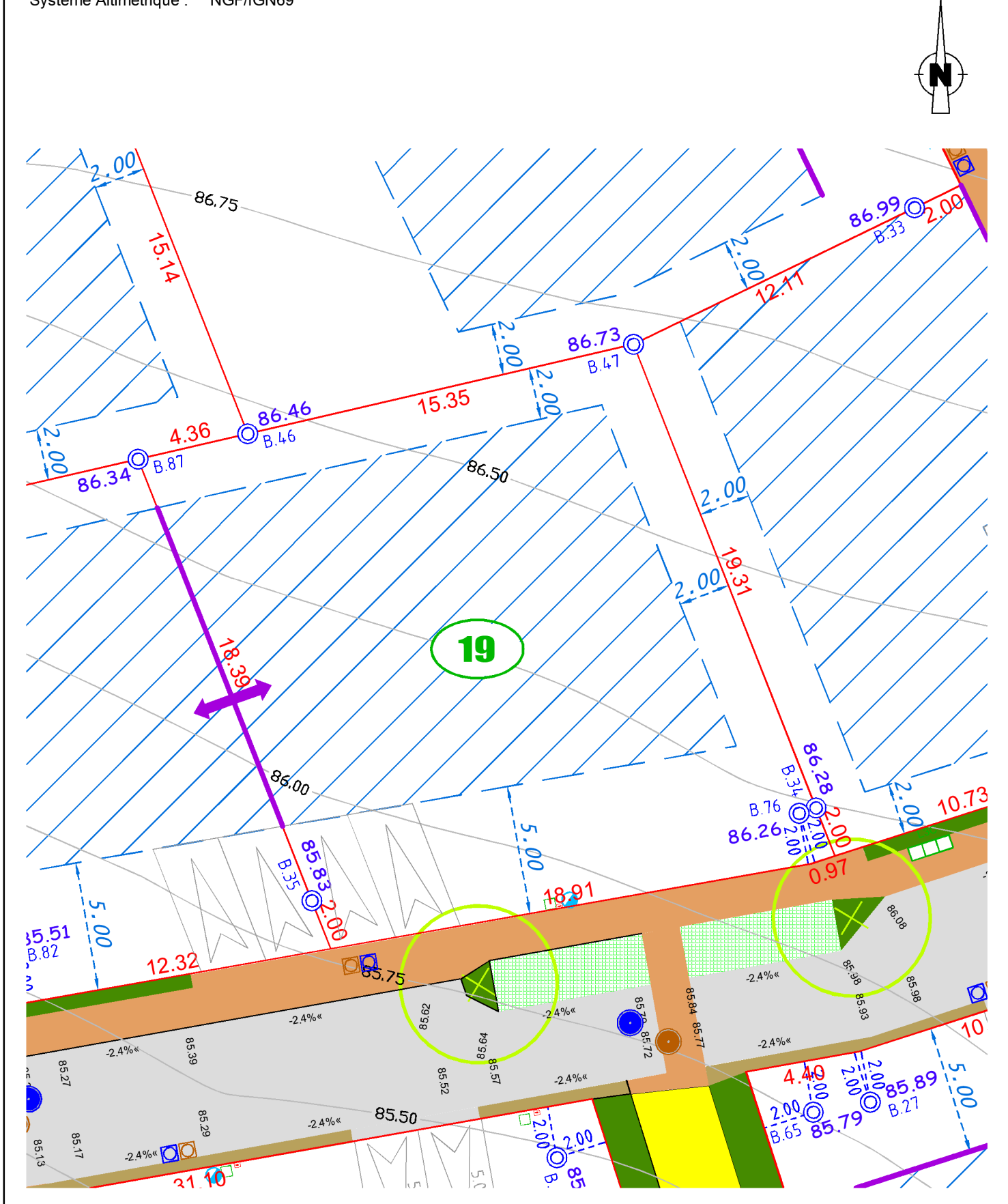
Nota : Il est impératif de s'appuyer sur le nivellement fourni par le Géomètre suite au bornage du lot.
La position des branchements est définie d'après le plan PROJET établi par ECR environnement.
Ce positionnement est approximatif (non contractuel), il peut être modifié en fonction des impératifs des travaux de viabilisation.

Commune du TREVOUX
Route de Pont-Aven
Résidence Les Pommiers

LOT 19

SUPERFICIE 408 m²
Surface de Plancher : 240 m²
Section cadastrale : AA
Parcelle 416

ECHELLE : 1 / 200
Système Altimétrique : NGF/IGN69



N° de PA : 29300 23 00001
Modificatif : 29300 23 00001 M01
Dossier : 230925C.dwg
Date : 11/06/2024