

COMMUNE DU TREVOUX

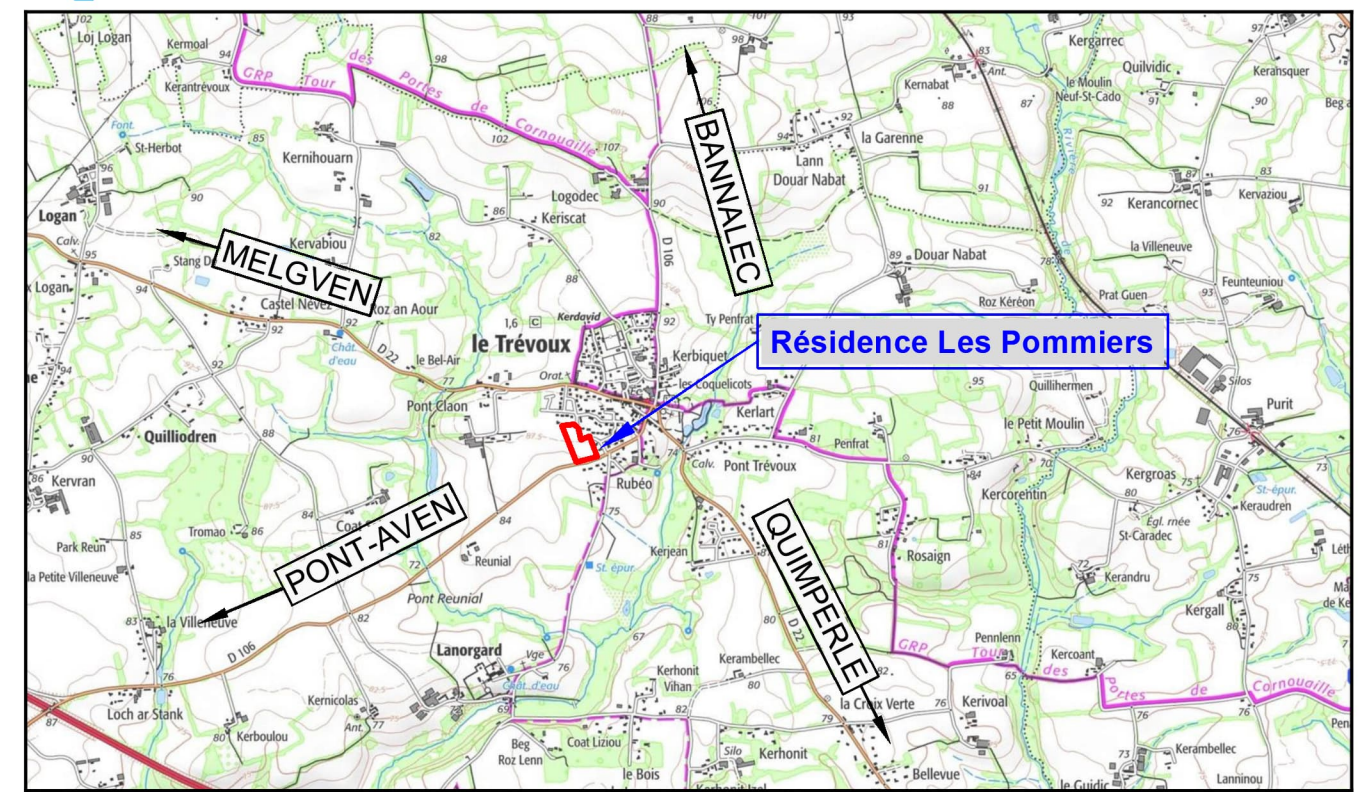
Résidence Les Pommiers

PLAN DE VENTE



Commune du Trévoux
2 rue de Bannalec
29380 LE TREVOUX
TEL. 02 98 71 86 69

LOT 18



Echelle : 1 / 20000
Projection : RGF93 Lambert 93
Édité le : 27-07-2023 17:20 (UTC + 1)
Édité par : SELAS QUARTA
Commune : Le Trévoux (29)
0 200 600m

COMMUNE DU TREVOUX
2 Rue de Bannalec - 29380 LE TREVOUX

TEL : 02.98.71.86.69

**MAITRE
D'OUVRAGE**

AGPU
Les Quatre Chemins de Kerabus - 56680 PLOUHINEC

TEL : 06.20.05.83.01

**PAYSAGE
URBANISME**

ECR environnement
130 Rue Paul Emile Victor - 29470 PLOUGASTEL DAULAS

TEL : 02.98.46.34.32

**MAITRE
D'OEUVRE**

Quarta Quimper
112 Boulevard de Creac'h Gwen - 29000 QUIMPER

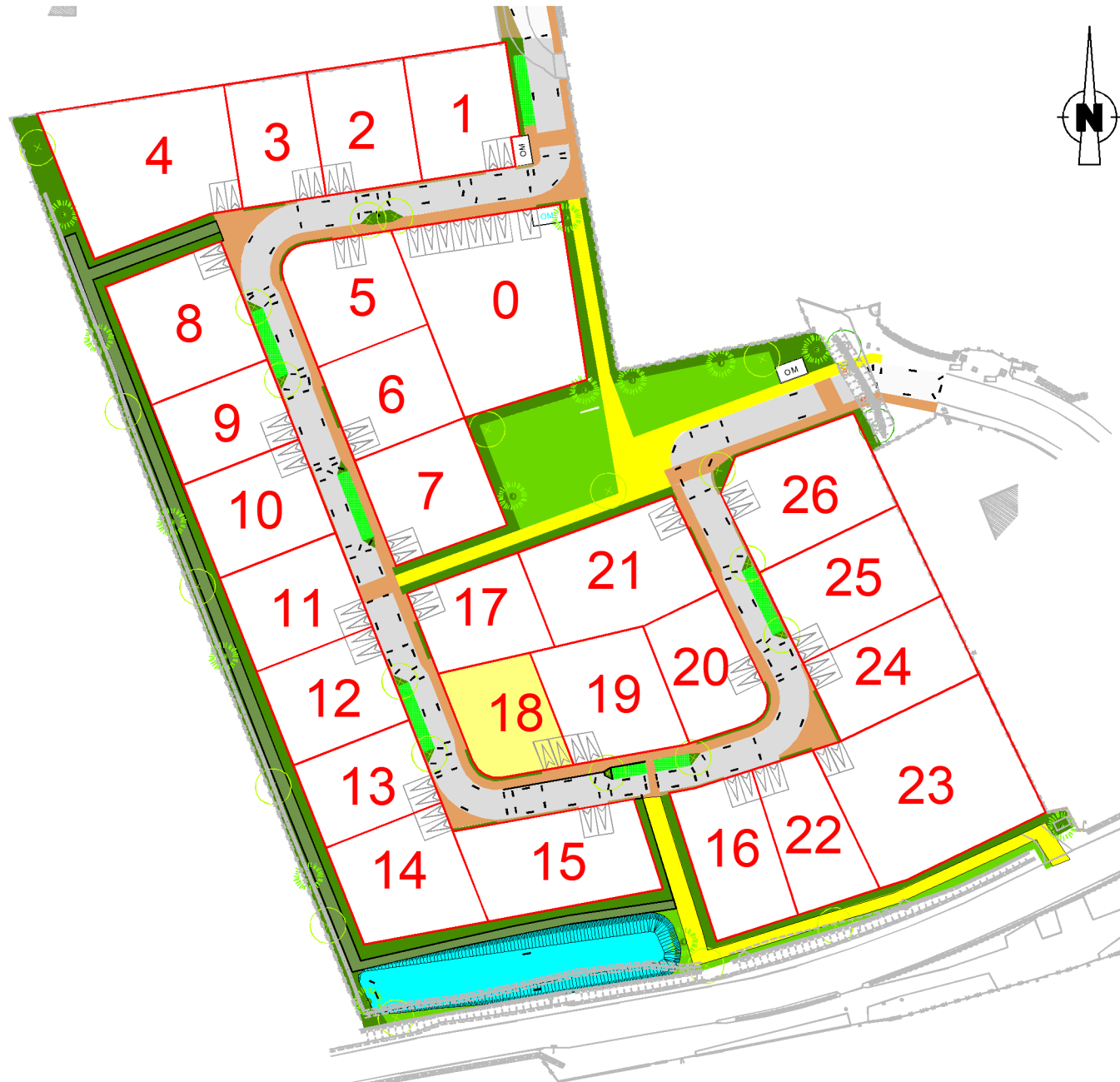
TEL : 02.97.21.06.21

**GEOMETRES
EXPERTS**

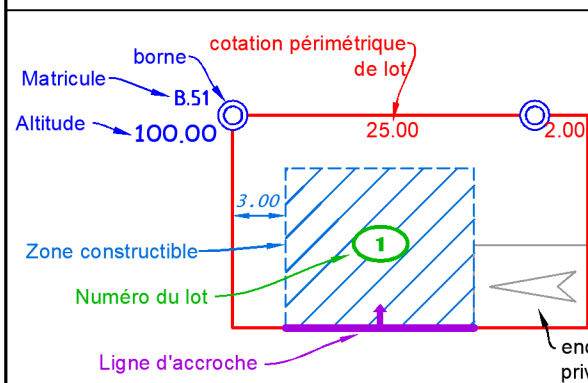


PLAN D' ENSEMBLE FIGURATIF
Commune du TREVOUX

Résidence Les Pommiers



LEGENDE	
Abréviations diverses	Végétation
OM : Ordures Ménagères	Arbres existants
SP max : Surface Plancher maximale	Arbres à planter
	Cépées
Topographie	Enrobé noir
Courbe de niveau	Enrobé Goasq ou coloré
Talus existant	Sable naturel
Fossé existant	Surface plantée
65.00 Altitude TN	Ensemencement
enclave de stationnement privée non close	Chemin 0/31,5
	Terre-pierre
	Réseaux (PROJET)
	Coffret de branchement EU
	Regard réseau EU
	Coffret de branchement EP
	Regard réseau EP
	Citerneau AEP
	Citerneau ou branchement téléphone
	Coffret électrique
	Transformateur
	PI
	Poteau incendie



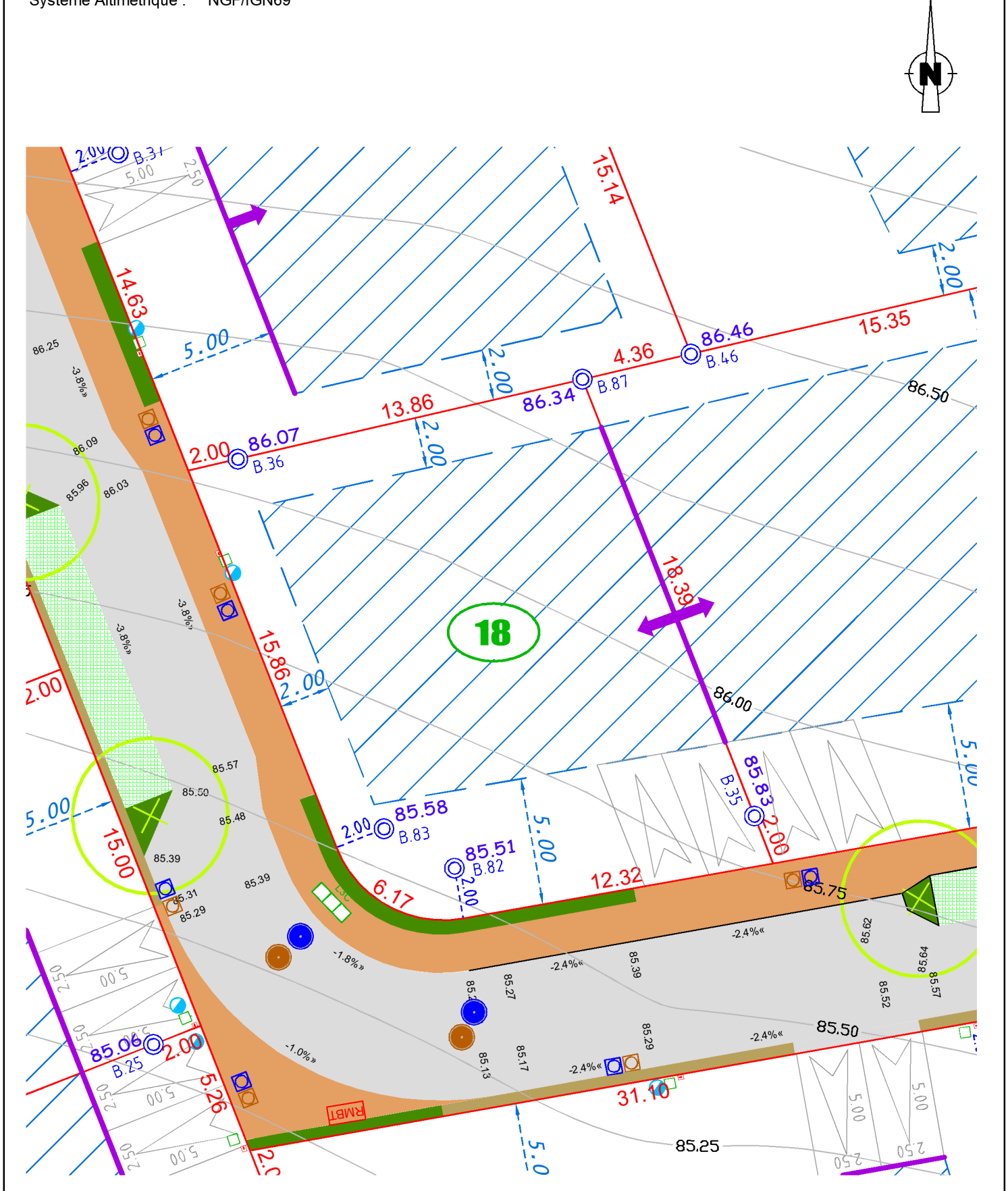
Nota : Il est impératif de s'appuyer sur le nivellement fourni par le Géomètre suite au bornage du lot. La position des branchements est définie d'après le plan PROJET établi par ECR environnement. Ce positionnement est approximatif (non contractuel), il peut être modifié en fonction des impératifs des travaux de viabilisation.

Commune du TREVOUX
Route de Pont-Aven
Résidence Les Pommiers

LOT 18

SUPERFICIE 310 m²
Surface de Plancher : 176 m²
Section cadastrale : AA
Parcelle 415

ECHELLE : 1 / 200
Système Altimétrique : NGF/IGN69



N° de PA : 29300 23 00001
Modificatif : 29300 23 00001 M01
Dossier : 230925C.dwg
Date : 11/06/2024