

# COMMUNE DU TREVOUX

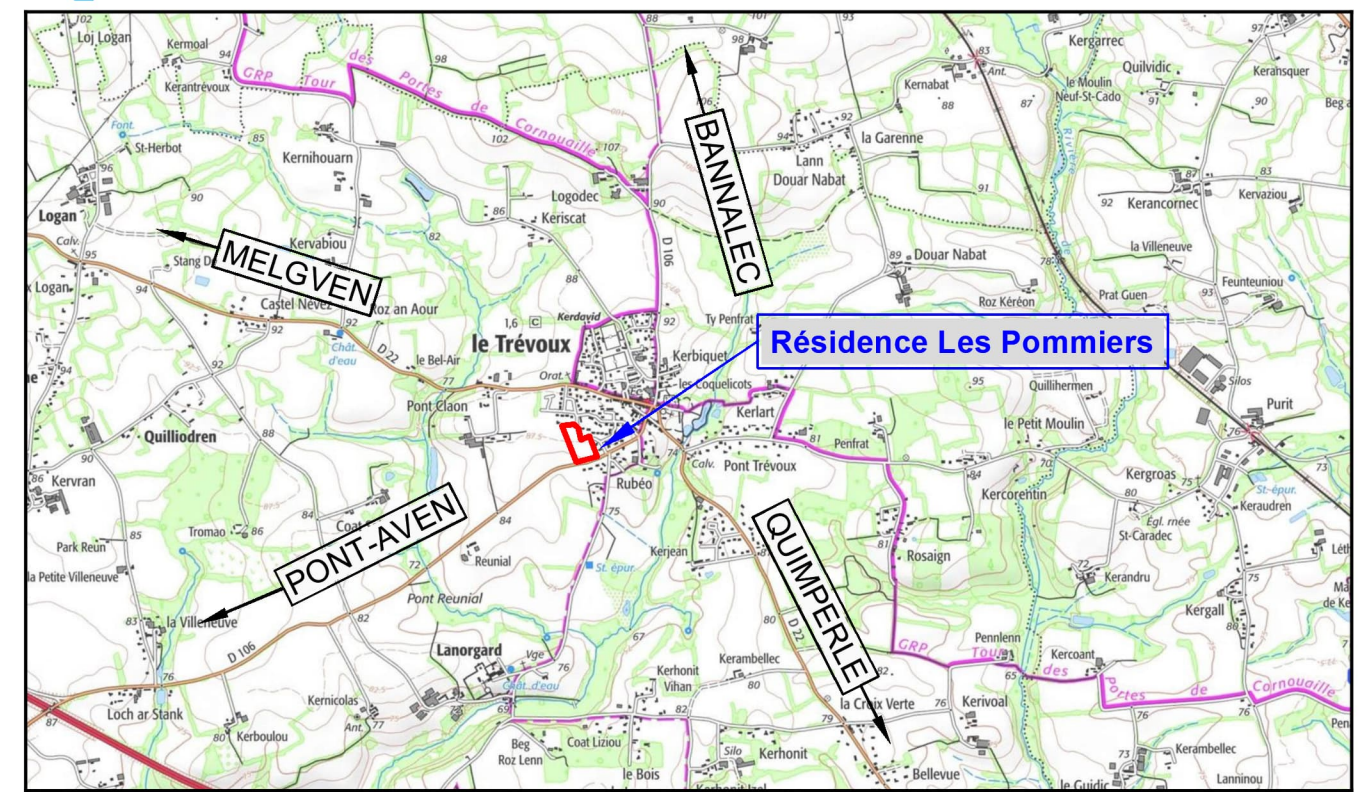
## Résidence Les Pommiers

### PLAN DE VENTE



Commune du Trévoux  
2 rue de Bannalec  
29380 LE TREVOUX  
TEL. 02 98 71 86 69

## LOT 15



Echelle : 1 / 20000  
Projection : RGF93 Lambert 93  
Édité le : 27-07-2023 17:20 (UTC + 1)  
Édité par : SELAS QUARTA  
Commune : Le Trévoux (29)  
0 200 600m

**COMMUNE DU TREVOUX**  
2 Rue de Bannalec - 29380 LE TREVOUX

TEL : 02.98.71.86.69

**MAITRE  
D'OUVRAGE**

**AGPU**  
Les Quatre Chemins de Kerabus - 56680 PLOUHINEC

TEL : 06.20.05.83.01

**PAYSAGE  
URBANISME**

**ECR environnement**  
130 Rue Paul Emile Victor - 29470 PLOUGASTEL DAULAS

TEL : 02.98.46.34.32

**MAITRE  
D'OEUVRE**

**Quarta Quimper**  
112 Boulevard de Creac'h Gwen - 29000 QUIMPER

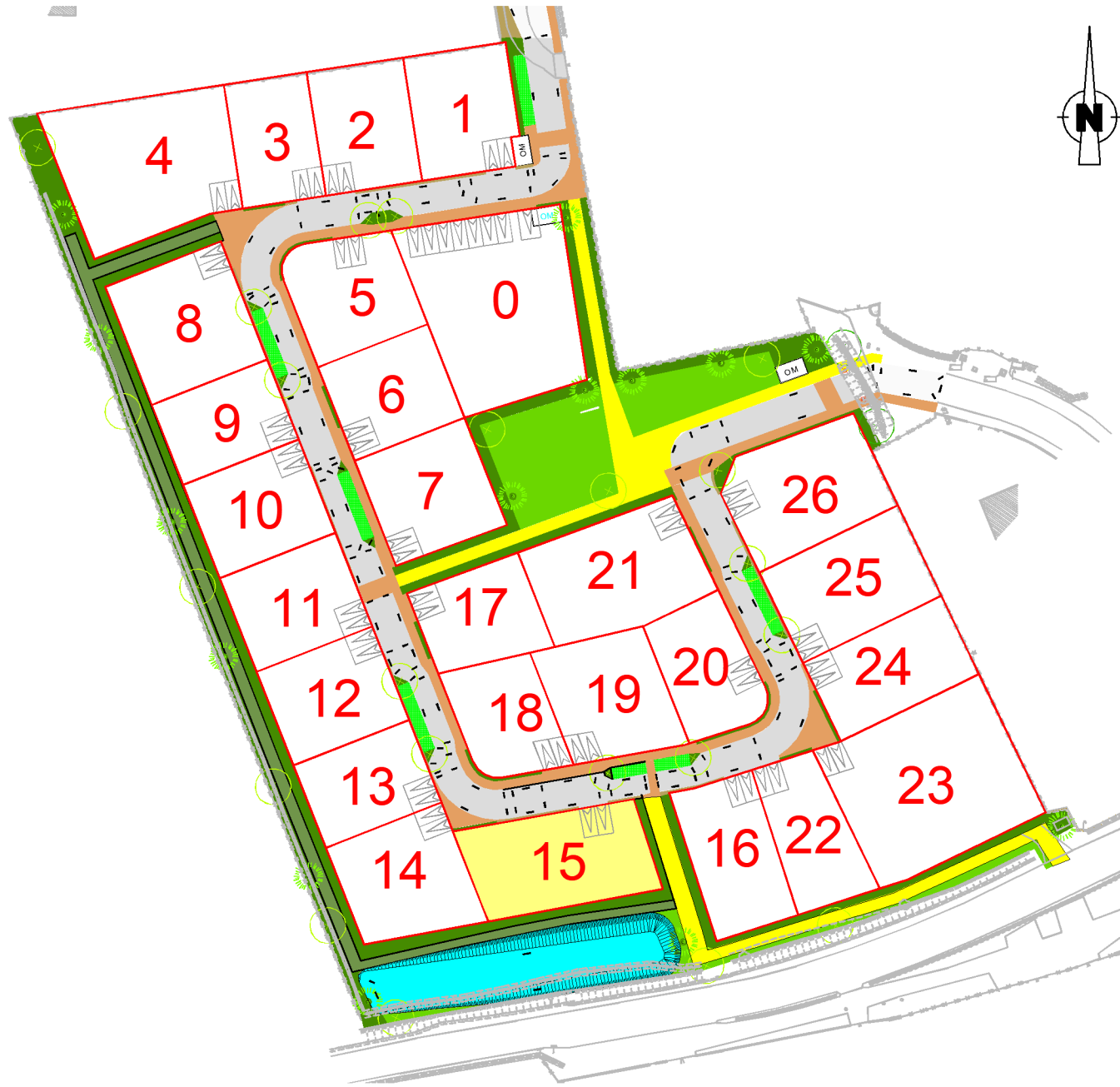
TEL : 02.97.21.06.21

**GEOMETRES  
EXPERTS**

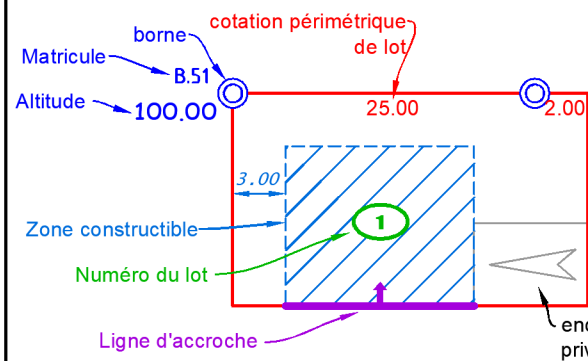


PLAN D' ENSEMBLE FIGURATIF  
Commune du TREVoux

# Résidence Les Pommiers



| LEGENDE                                   |                                    |
|---|------------------------------------|
| <b>Abréviations diverses</b>              | <b>Végétation</b>                  |
| OM : Ordures Ménagères                    | Arbres existants                   |
| SP max : Surface Plancher maximale        | Arbres à planter                   |
|   | Cépées                             |
| <b>Topographie</b>                        | Enrobé noir                        |
| Courbe de niveau                          | Enrobé Goasq ou coloré             |
| Talus existant                            | Sable naturel                      |
| Fossé existant                            | Surface plantée                    |
| 65.00 Altitude TN                         | Ensemencement                      |
| enclave de stationnement privée non close | Chemin 0/31,5                      |
|   | Terre-pierre                       |
|   | <b>Réseaux (PROJET)</b>            |
|   | Coffret de branchement EU          |
|   | Regard réseau EU                   |
|   | Coffret de branchement EP          |
|   | Regard réseau EP                   |
|   | Citerneau AEP                      |
|   | Citerneau ou branchement téléphone |
|   | Coffret électrique                 |
|   | Transformateur                     |
|   | PI                                 |
|   | Poteau incendie                    |



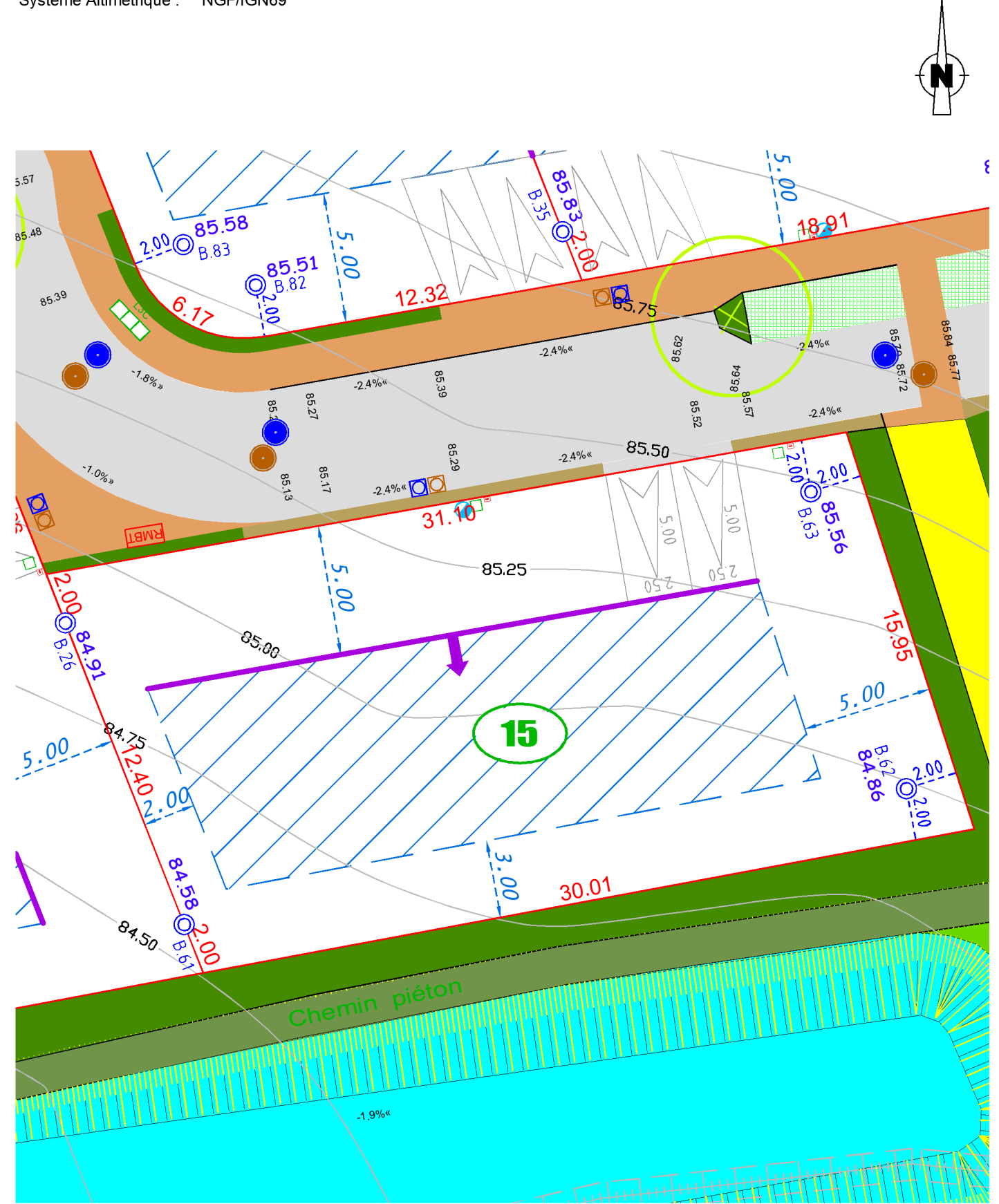
Nota : Il est impératif de s'appuyer sur le nivellement fourni par le Géomètre suite au bornage du lot. La position des branchements est définie d'après le plan PROJET établi par ECR environnement. Ce positionnement est approximatif (non contractuel), il peut être modifié en fonction des impératifs des travaux de viabilisation.

Commune du TREVoux  
Route de Pont-Aven  
Résidence Les Pommiers

## LOT 15

**SUPERFICIE** 487 m<sup>2</sup>  
Surface de Plancher : 186 m<sup>2</sup>  
Section cadastrale : AA  
Parcelle 412

ECHELLE : 1 / 200  
Système Altimétrique : NGF/IGN69



N° de PA : 29300 23 00001  
Modificatif : 29300 23 00001 M01  
Dossier : 230925C.dwg  
Date : 11/06/2024