

# COMMUNE DU TREVOUX

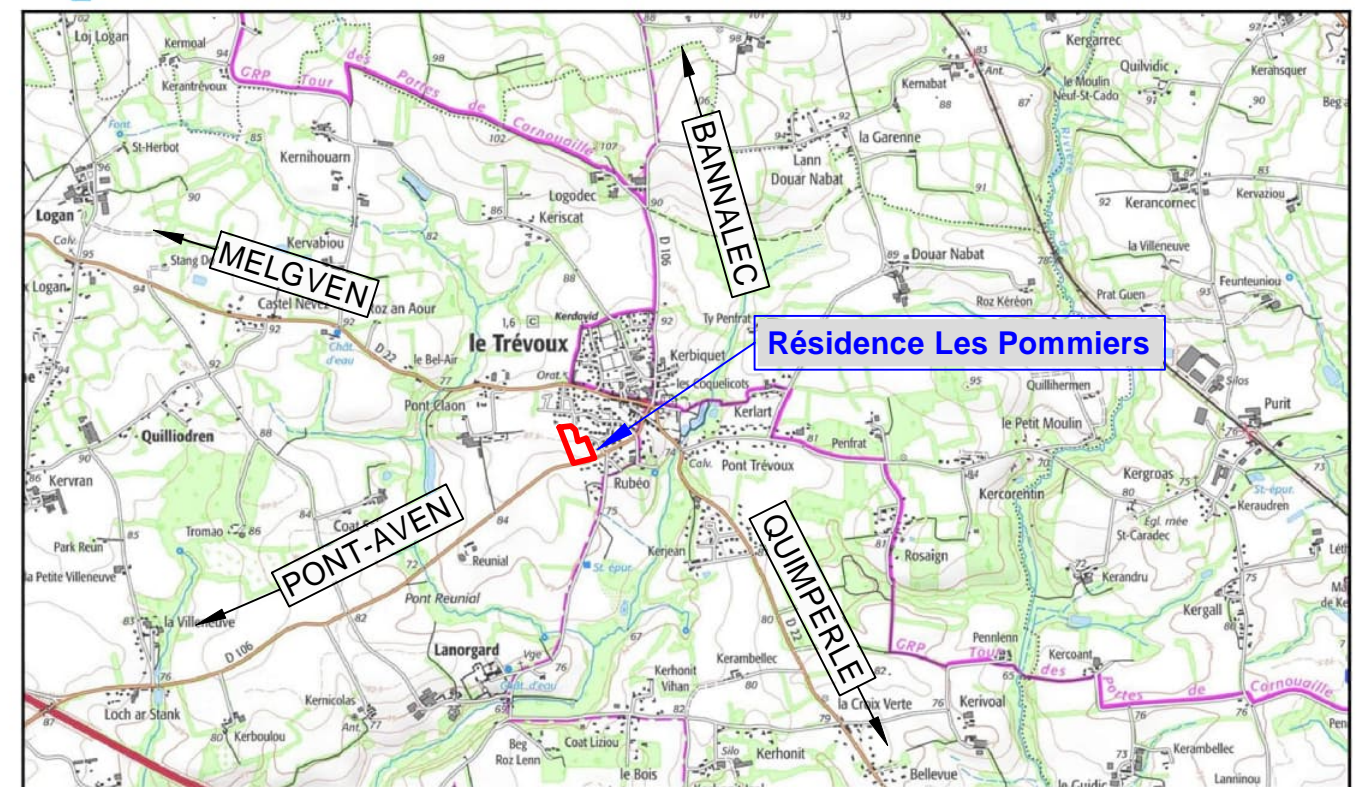
## Résidence Les Pommiers

### PLAN DE VENTE



Commune du Trévoux  
2 rue de Bannalec  
29380 LE TREVOUX  
TEL. 02 98 71 86 69

## LOT 26



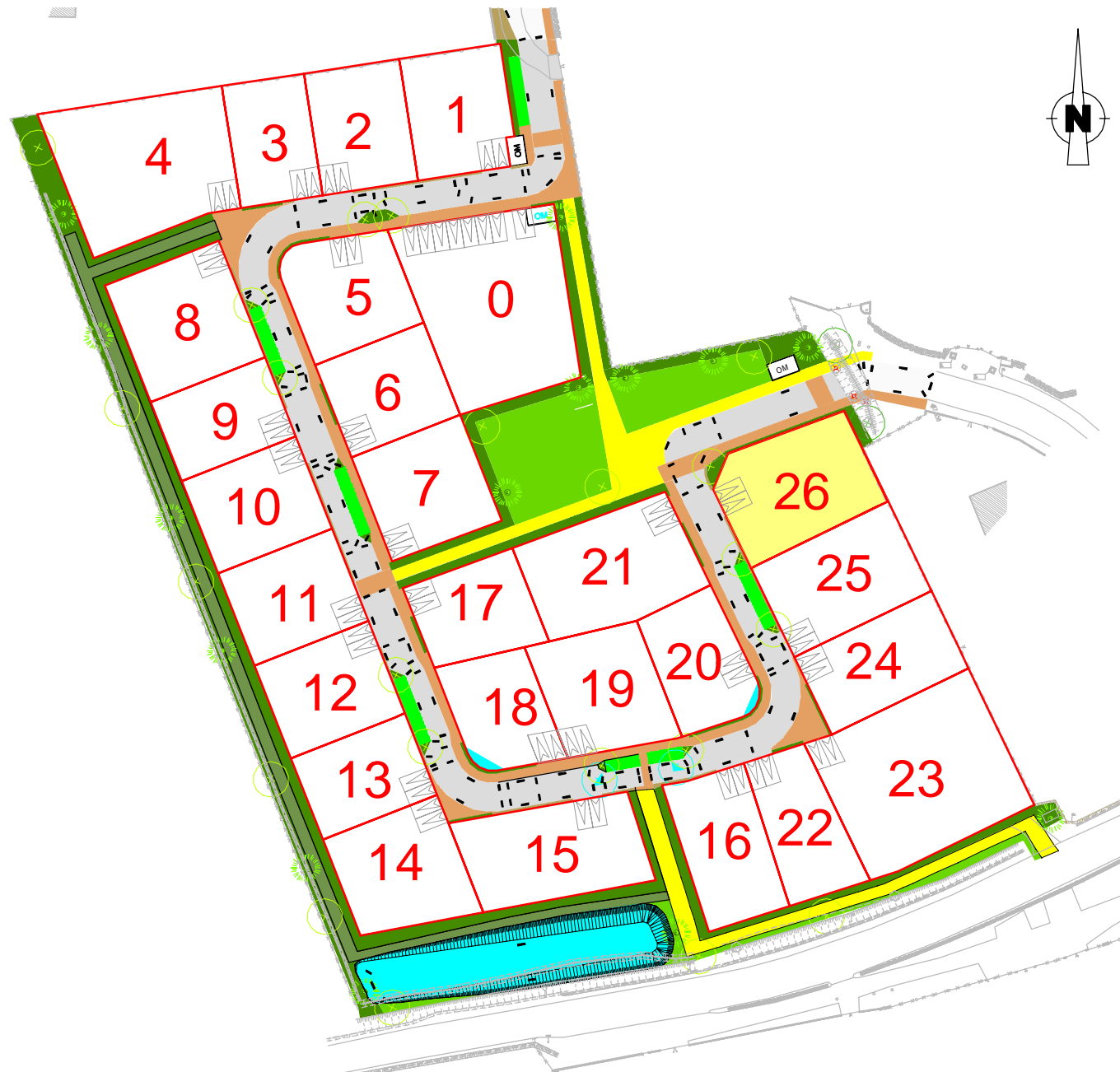
Echelle : 1 / 20000  
Projection : RGF93 Lambert 93  
Édité le : 27-07-2023 17:20 (UTC + 1)  
Édité par : SELAS QUARTA  
Commune : Le Trévoux (29)  
0 200 600m

COMMUNE DU TREVOUX 2 Rue de Bannalec - 29380 LE TREVOUX	TEL : 02.98.71.86.69	MAITRE D'OUVRAGE
AGPU Les Quatre Chemins de Kerabus - 56680 PLOUHINEC	TEL : 06.20.05.83.01 a.abarnou@agpu.org	PAYSAGE URBANISME
ECR environnement 130 Rue Paul Emile Victor - 29470 PLOUGASTEL DAOULAS	TEL : 02.98.46.34.32 brest@ecr-environnement.com	MAITRE D'OEUVRE
Quarta Quimper 112 Boulevard de Creac'h Gwen - 29000 QUIMPER	TEL : 02.97.21.06.21 quimper@quarta.fr	GEOMETRES EXPERTS

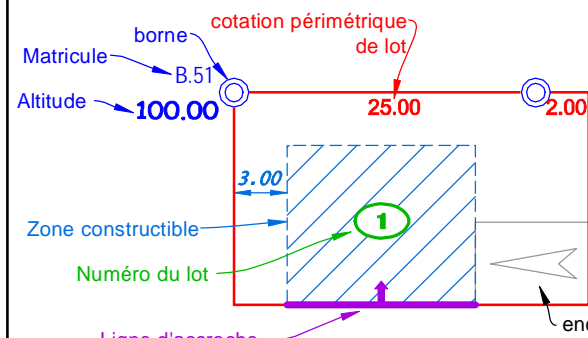


PLAN D' ENSEMBLE FIGURATIF  
Commune du TREVoux

# Résidence Les Pommiers



LEGENDE	
<b>Abréviations diverses</b> OM : Ordures Ménagères SP max : Surface Plancher maximale	<b>Végétation</b> Arbres existants Arbres à planter Cépées Enrobé noir Enrobé Goasq ou coloré Sable naturel Surface plantée Ensemencement Chemin 0/31,5 Terre-pierre
<b>Topographie</b> Courbe de niveau Talus existant Fossé existant Altitude TN enclave de stationnement privative non close	<b>Réseaux (PROJET)</b> Coffret de branchement EU Regard réseau EU Coffret de branchement EP Regard réseau EP Citerneau AEP Citerneau ou branchement téléphone Coffret électrique Transformateur PI Poteau incendie



Nota : Il est impératif de s'appuyer sur le nivellement fourni par le Géomètre suite au bornage du lot.  
La position des branchements est définie d'après le plan PROJET établi par ECR environnement.  
Ce positionnement est approximatif (non contractuel), il peut être modifié en fonction des impératifs des travaux de viabilisation.

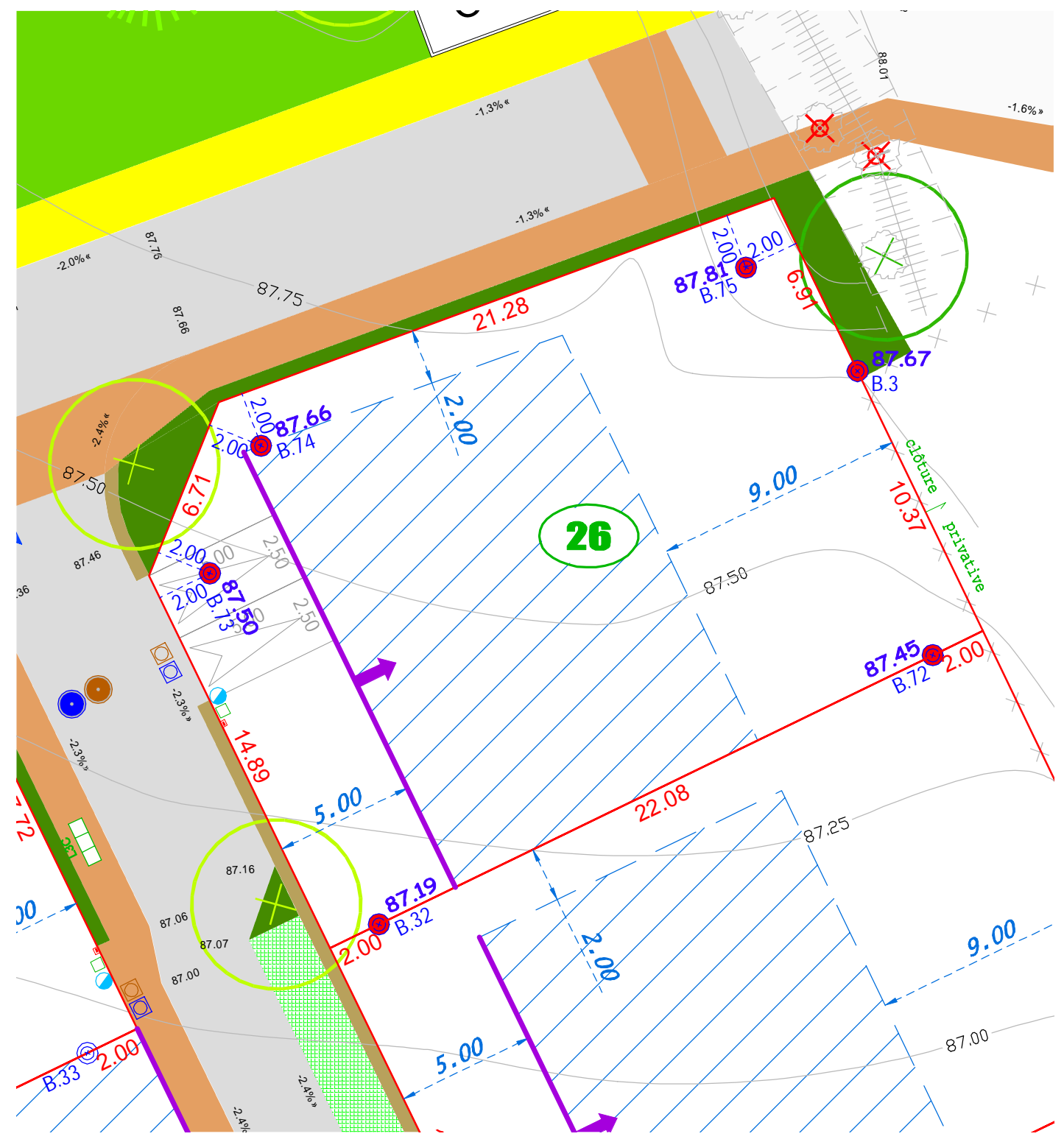
Commune du TREVoux  
Route de Pont-Aven  
Résidence Les Pommiers

## LOT 26

**SUPERFICIE** 473 m<sup>2</sup>  
Surface de Plancher : 203 m<sup>2</sup>  
Section cadastrale : AA  
Parcelle --

ECHELLE : 1 / 200  
Système Altimétrique : NGF/IGN69

**PLAN PROVISOIRE**



N° de PA : 29300 23 00001  
Modificatif : ...  
Dossier : 230925C.dwg  
Date : 16/01/2024