

COMMUNE DU TREVOUX

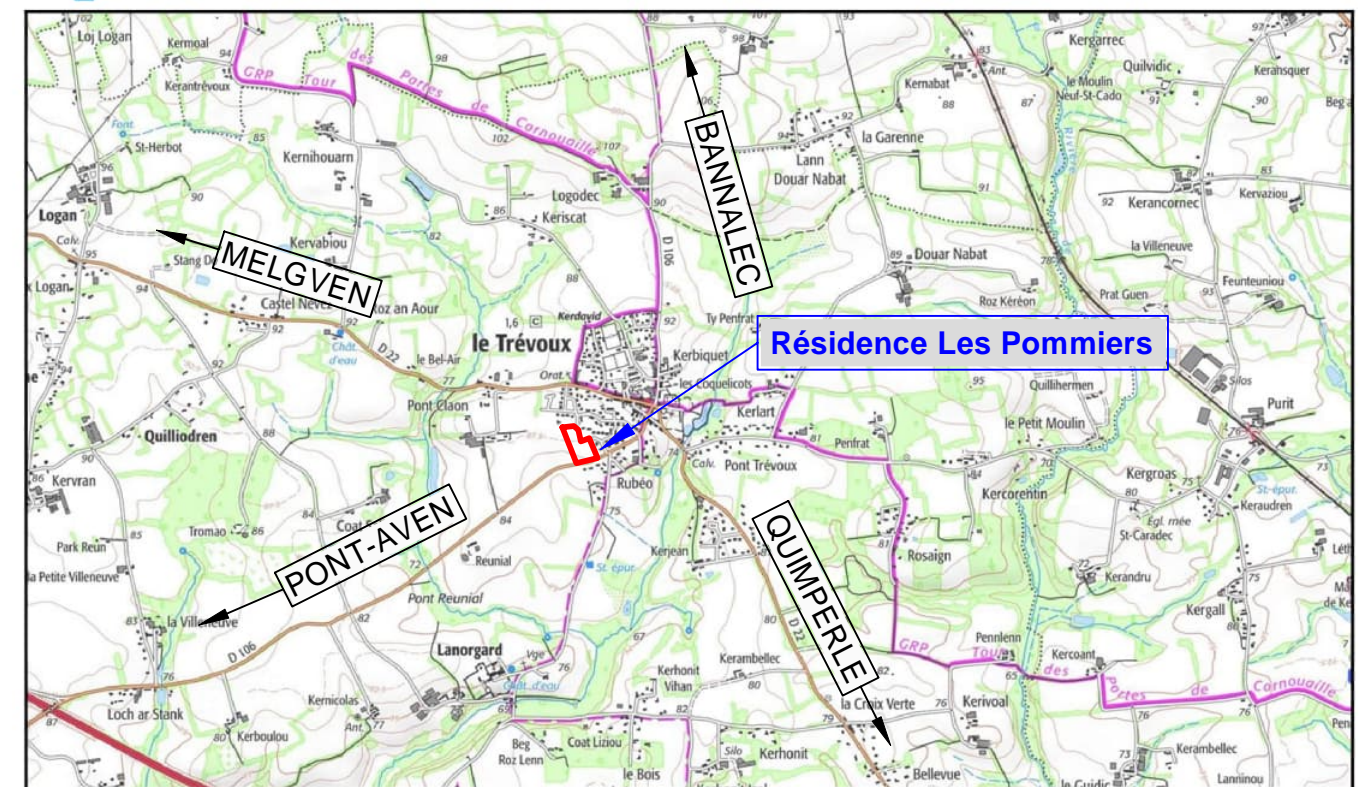
Résidence Les Pommiers

PLAN DE VENTE



Commune du Trévoux
2 rue de Bannalec
29380 LE TREVOUX
TEL. 02 98 71 86 69

LOT 21



Echelle : 1 / 20000
Projection : RGF93 Lambert 93
Édité le : 27-07-2023 17:20 (UTC + 1)
Édité par : SELAS QUARTA
Commune : Le Trévoux (29)
0 200 600m

COMMUNE DU TREVOUX
2 Rue de Bannalec - 29380 LE TREVOUX

TEL : 02.98.71.86.69

**MAITRE
D'OUVRAGE**

AGPU
Les Quatre Chemins de Kerabus - 56680 PLOUHINEC

TEL : 06.20.05.83.01

**PAYSAGE
URBANISME**

ECR environnement
130 Rue Paul Emile Victor - 29470 PLOUGASTEL DAOULAS

TEL : 02.98.46.34.32

**MAITRE
D'OEUVRE**

Quarta Quimper
112 Boulevard de Creac'h Gwen - 29000 QUIMPER

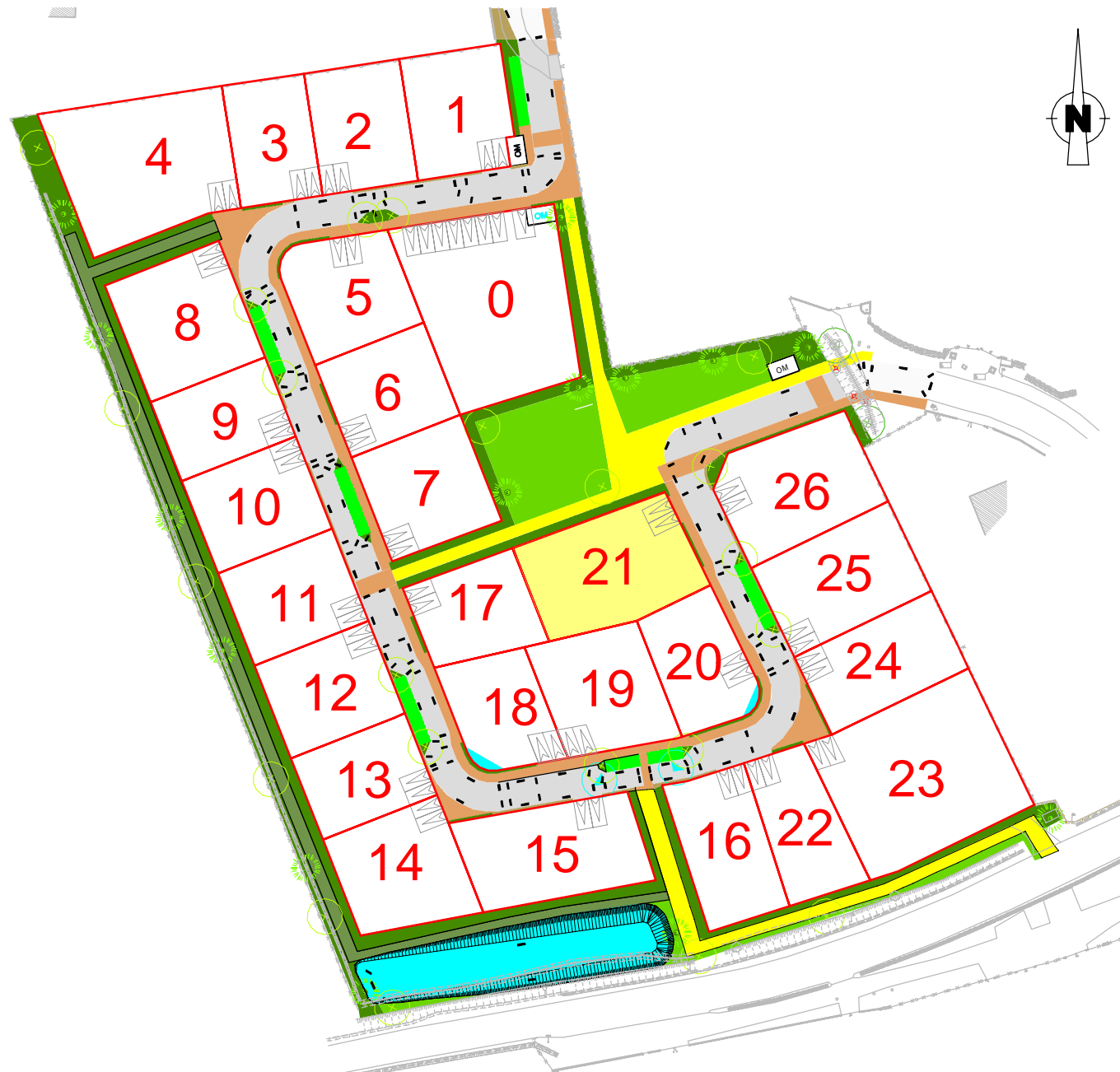
TEL : 02.97.21.06.21

**GEOMETRES
EXPERTS**

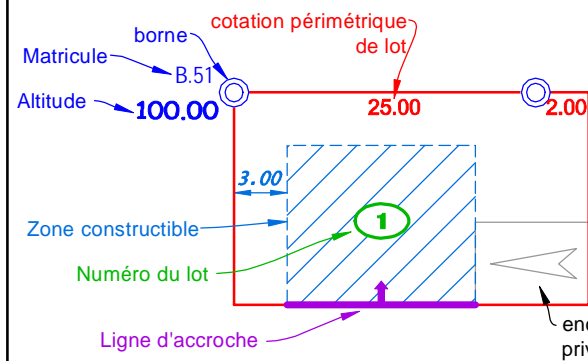


PLAN D' ENSEMBLE FIGURATIF
Commune du TREVoux

Résidence Les Pommiers



LEGENDE



- | | | |
|--|--|---|
| Abréviations diverses
OM : Ordures Ménagères
SP max : Surface Plancher maximale | Végétation
Arbres existants
Arbres à planter
Cépées
Enrobé noir
Enrobé Goasq ou coloré
Sable naturel
Surface plantée
Ensemencement
Chemin 0/31,5
Terre-pierre | Réseaux (PROJET)
Coffret de branchement EU
Regard réseau EU
Coffret de branchement EP
Regard réseau EP
Citerneau AEP
Citerneau ou branchement téléphone
Coffret électrique
Transformateur
PI
Poteau incendie |
| Topographie
Courbe de niveau
Talus existant
Fossé existant
Altitude TN
enclave de stationnement privée non close | | |

Nota : Il est impératif de s'appuyer sur le nivellement fourni par le Géomètre suite au bornage du lot.
La position des branchements est définie d'après le plan PROJET établi par ECR environnement.
Ce positionnement est approximatif (non contractuel), il peut être modifié en fonction des impératifs des travaux de viabilisation.

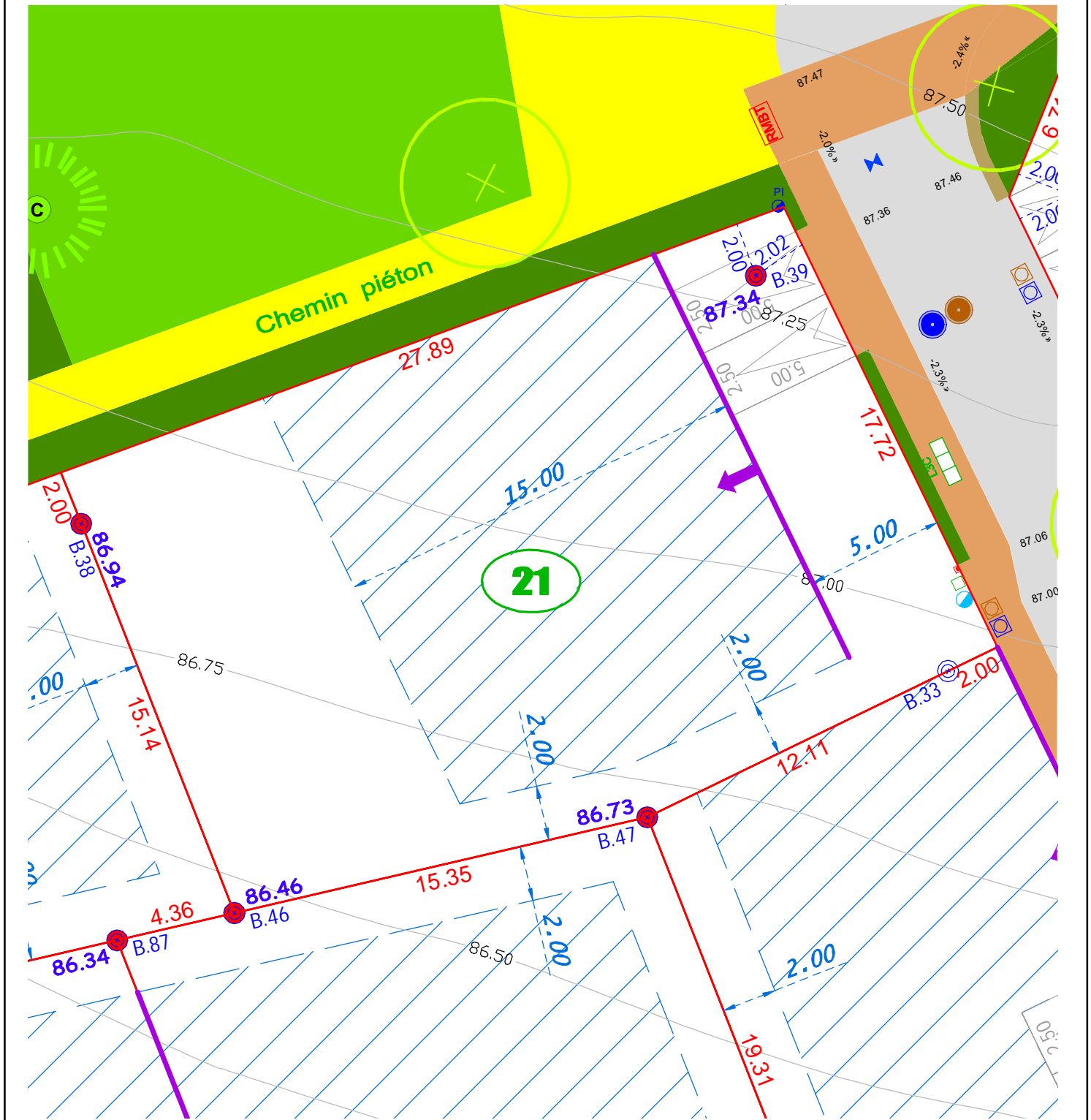
Commune du TREVoux
Route de Pont-Aven
Résidence Les Pommiers

LOT 21

SUPERFICIE 521 m²
Surface de Plancher : 250 m²
Section cadastrale : AA
Parcelle --

ECHELLE : 1 / 200
Système Altimétrique : NGF/IGN69

PLAN PROVISoire



N° de PA : 29300 23 00001
Modificatif : ...
Dossier : 230925C.dwg
Date : 16/01/2024