

COMMUNE DU TREVOUX

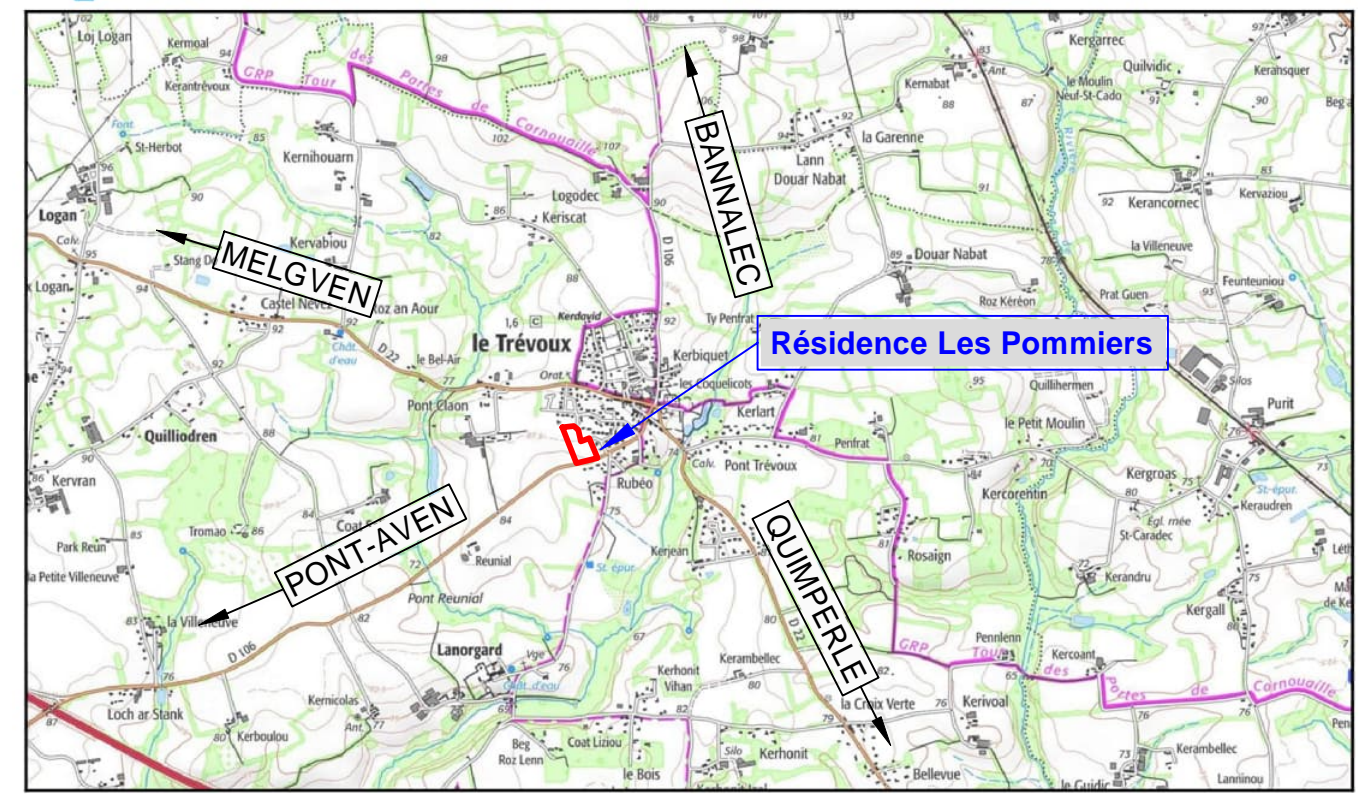
Résidence Les Pommiers

PLAN DE VENTE



Commune du Trévoux
2 rue de Bannalec
29380 LE TREVOUX
TEL. 02 98 71 86 69

LOT 20



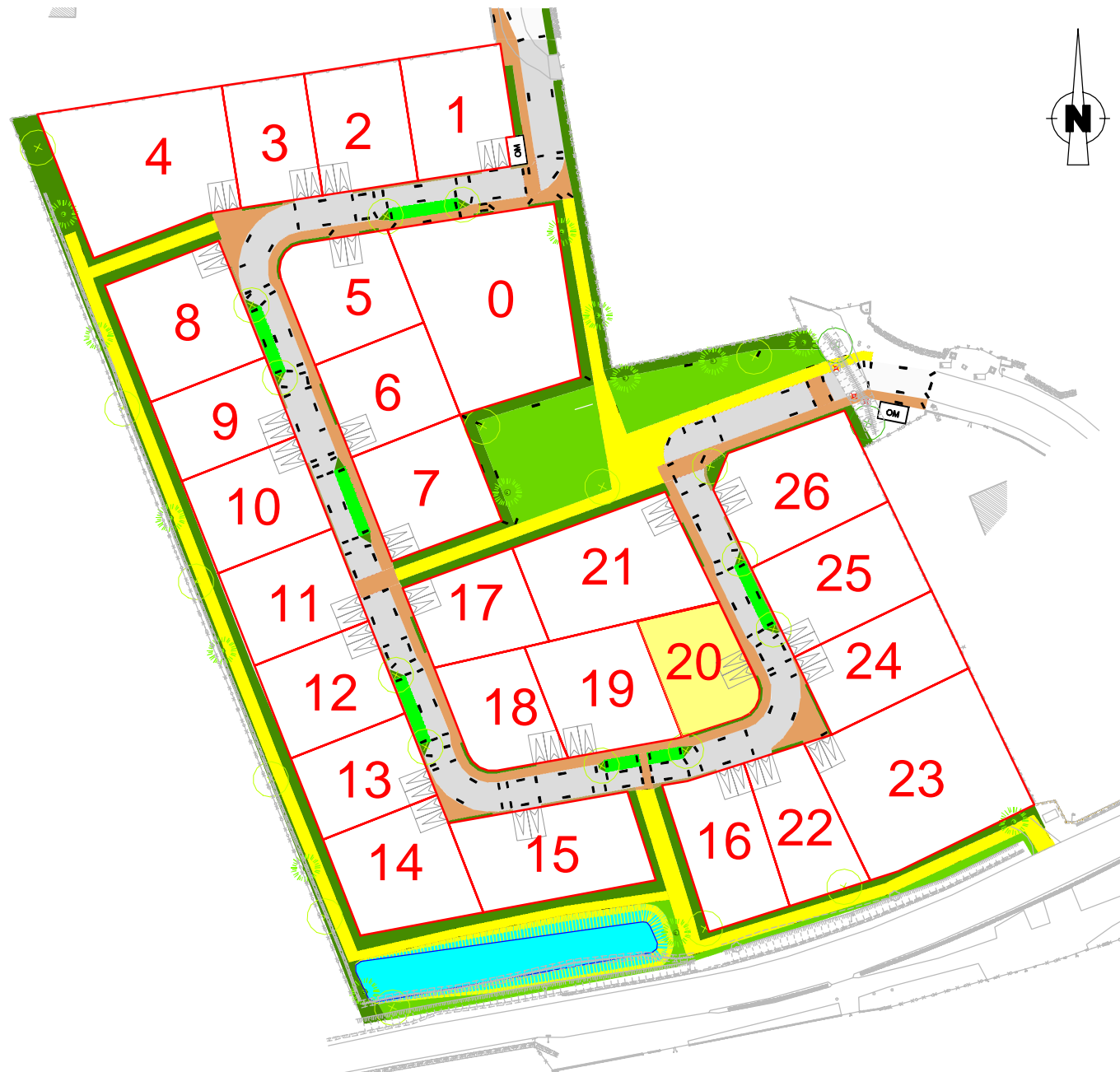
Echelle : 1 / 20000
Projection : RGF93 Lambert 93
Édité le : 27-07-2023 17:20 (UTC + 1)
Édité par : SELAS QUARTA
Commune : Le Trévoux (29)
0 200 600m

COMMUNE DU TREVOUX 2 Rue de Bannalec - 29380 LE TREVOUX	TEL : 02.98.71.86.69	MAITRE D'OUVRAGE
AGPU Les Quatre Chemins de Kerabus - 56680 PLOUHINEC	TEL : 06.20.05.83.01 a.abarnou@agpu.org	PAYSAGE URBANISME
ECR environnement 130 Rue Paul Emile Victor - 29470 PLOUGASTEL DAOULAS	TEL : 02.98.46.34.32 brest@ecr-environnement.com	MAITRE D'OEUVRE
Quarta Quimper 112 Boulevard de Creac'h Gwen - 29000 QUIMPER	TEL : 02.97.21.06.21 quimper@quarta.fr	GEOMETRES EXPERTS

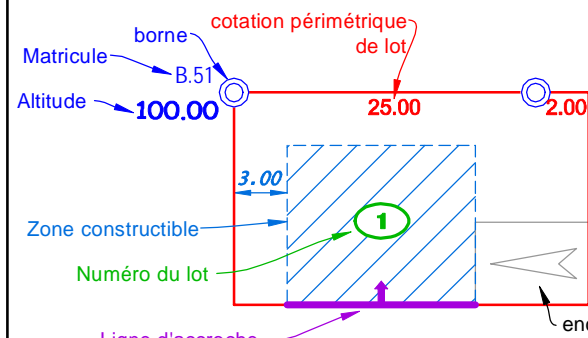


PLAN D' ENSEMBLE FIGURATIF
Commune du TREVoux

Résidence Les Pommiers



LEGENDE	
Abréviations diverses OM : Ordures Ménagères SP max : Surface Plancher maximale	Végétation Arbres existants Arbres à planter Cépées Enrobé noir Enrobé Goasq ou coloré Sable naturel Surface plantée Ensemencement Chemin 0/31,5 Terre-pierre
Topographie Courbe de niveau Talus existant Fossé existant Altitude TN enclave de stationnement privative non close	Réseaux (PROJET) Coffret de branchement EU Regard réseau EU Coffret de branchement EP Regard réseau EP Citerneau AEP Citerneau ou branchement téléphone Coffret électrique Transformateur PI Poteau incendie



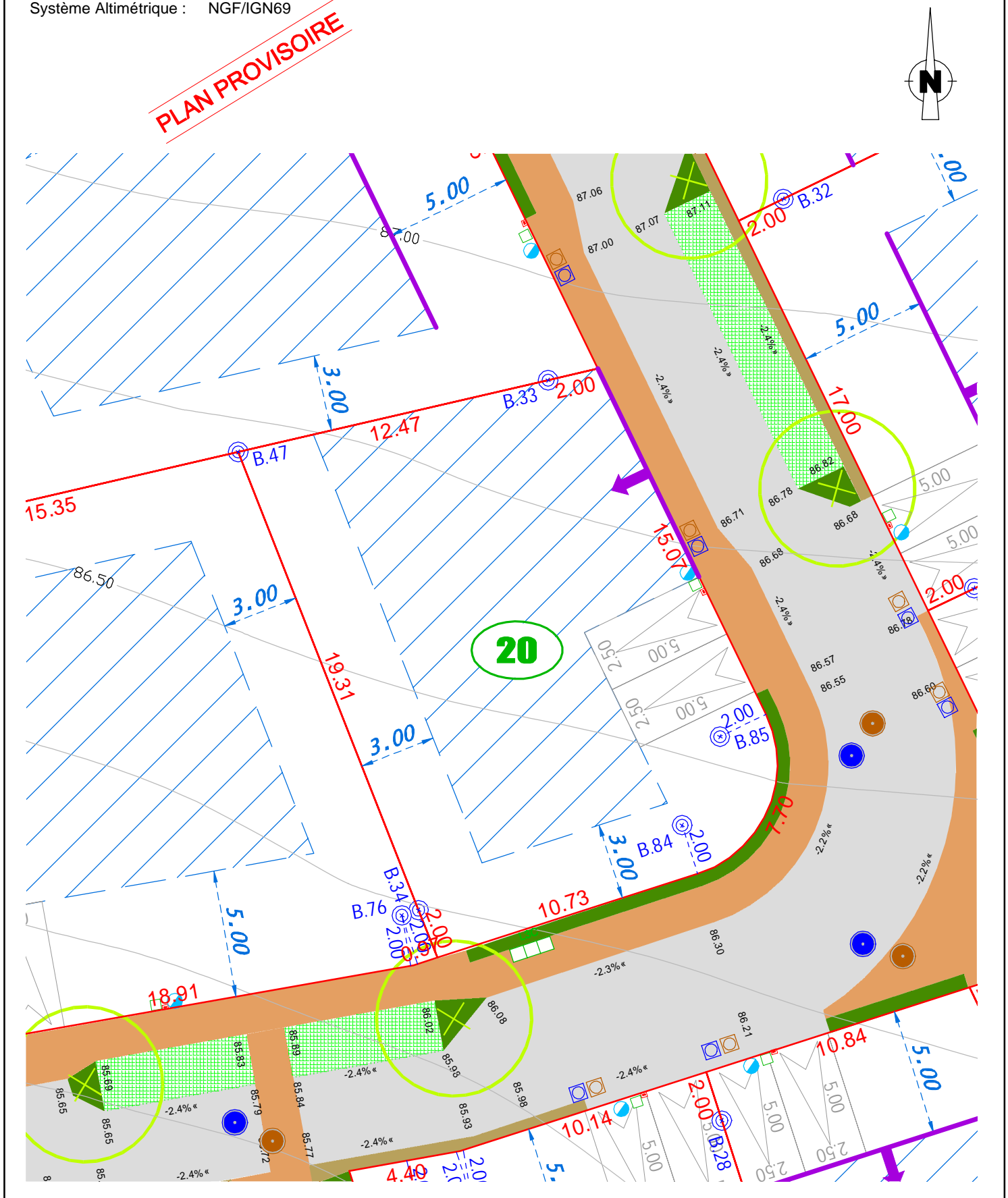
Nota : Il est impératif de s'appuyer sur le nivellement fourni par le Géomètre suite au bornage du lot.
La position des branchements est définie d'après le plan PROJET établi par ECR environnement.
Ce positionnement est approximatif (non contractuel), il peut être modifié en fonction des impératifs des travaux de viabilisation.

Commune du TREVoux
Route de Pont-Aven
Résidence Les Pommiers

LOT 20

SUPERFICIE 306 m²
Surface de Plancher : 171 m²
Section cadastrale : AA
Parcelle --

ECHELLE : 1 / 200
Système Altimétrique : NGF/IGN69



N° de PA : 29300 23 00001
Modificatif : ...
Dossier : 230925C.dwg
Date : 12/09/2023